

Liepāja

LATVIJAS
PASĀKUMU
FORUMS

WWW.PASAKUMUFORUMS.LV

Pasākums –
mārketinga instruments pilsētas
mērķu sasniegšanai



Pilsētas mārketinga izaicinājumi



Maksābspējīgas auditorijas
meklējumi

Pilsētas mārketinga izaicinājumi



Maksātspējīgas auditorijas
meklējumi



Ierobežots budžets

Pilsētas mārketinga izaicinājumi



Maksātspējīgas auditorijas meklējumi



Ierobežots budžets



Izteikta sezonalitāte

Pilsētas mārketinga izaicinājumi



Maksābspējīgas auditorijas meklējumi



Ierobežots budžets



Izteikta sezonalitāte



Lietuvas tirgus apgūšana

Risinājums



Veiksmīgais ģeogrāfiskais novietojums jūras krastā

Risinājums



Veiksmīgais ģeogrāfiskais novietojums jūras krastā



Pārgājiens kā populārs laika pavadīšanas veids

Risinājums



Veiksmīgais ģeogrāfiskais novietojums jūras krastā



Pārgājiens kā populārs laika pavadīšanas veids



Sadarbība ar Lietuvas aktīvās atpūtas biedrību Trenkturas

Liepāja



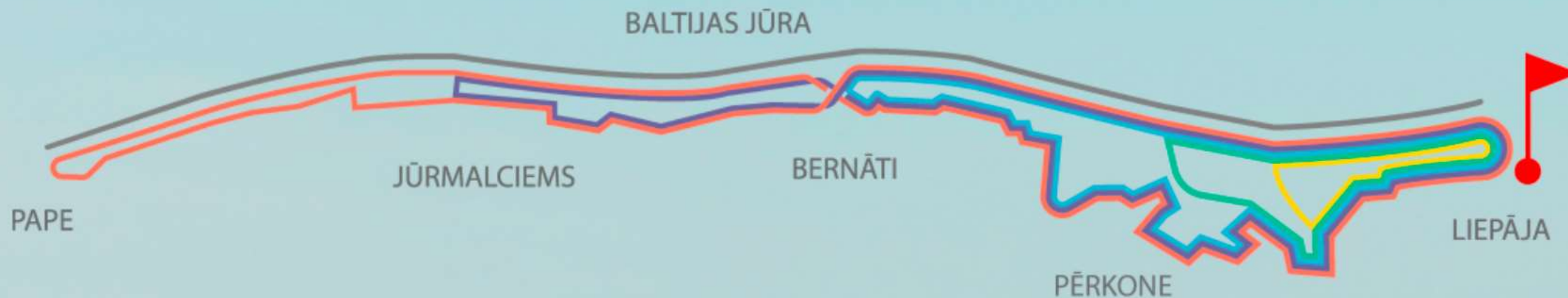
Piekrastes pārgājiens
2018. gada 12. un 13. maijs
Liepāja

Liepāja

Pasākuma norise

- Starts 12.maijā 7:00 – finišs 13. maijā līdz 12:00
- 10km distance: Liepāja – 2-5h
- 25km distance: gar jūru līdz ~"Vērbeļniekiem" / "Jūrnieku ligzda" un atpakaļ – 4-7h

- 50km distance: gar jūru līdz Bernātiem un atpakaļ – 12h
- 75km distance: gar jūru līdz Jūrmalciemam un atpakaļ – 16h
- 100km distance: gar jūru līdz Papei un atpakaļ – 24h



Liepāja

Tehniskais risinājums



Mante glabātava Storage of belongings	Tēja Tea	"Coryn" gašadaiģu bāteriju veikals Coryn cereal bars snack	"Nutrend" hipotēzisks diētiņš Nutrend hypotonic drink	Augstākā kāpas smaile The highest dune peak	Galvenais ceļš Main road
Informācija Information	Pirma palīdzība First aid	Pirma palīdzība First aid kit	"Neglāns" portālisma zona Neglāns portability zone	Bāka Lighthouse	Ezers, upis Lake, river
Tualete Toilet	"Gamedžija" sarunu un atpūtas zona Gamedžija chat & chill zone	"Perskindol" pilsas punkts Perskindol local remedy stop	"Caris" sarun zona Caris dog zone	Latvijas galējais rietumu punkts Most western port of Latvia	Dabas rezervāts Nature reserve
"Sauls grādas" kārkarizs kveķers akvedukts Sauls grādas cold crackers spaak	Dabīgiis minerālūdeņš "Neptūnas" Natural mineral water "Neptūnas"	"BENU" pirmās palīdzības komplekts BENU first aid kit	"RIMU" izdoles pietava RIMU Snack stop	Ceļa šērsošana Road crossing	Dabos rezervāts Nature reserve
"BENU" aptiķa minirāts & vitamīns C diētiņš	BENU farmācijs mineral & vitamīns C diētiņš	Bērģitonas tūrisma informācijas centrs - Kneipp Taba	Bērģitonas tūrisma informācijas centrs - Kneipp Tēja	"Medical SPA" Egļes sanatorija atpūtas zona	Medical SPA Egļes sanatorija relaxation zone
Meža, velosipiņu ceļi Forest, bicycle paths	Pludmale Beach				

Liepāja

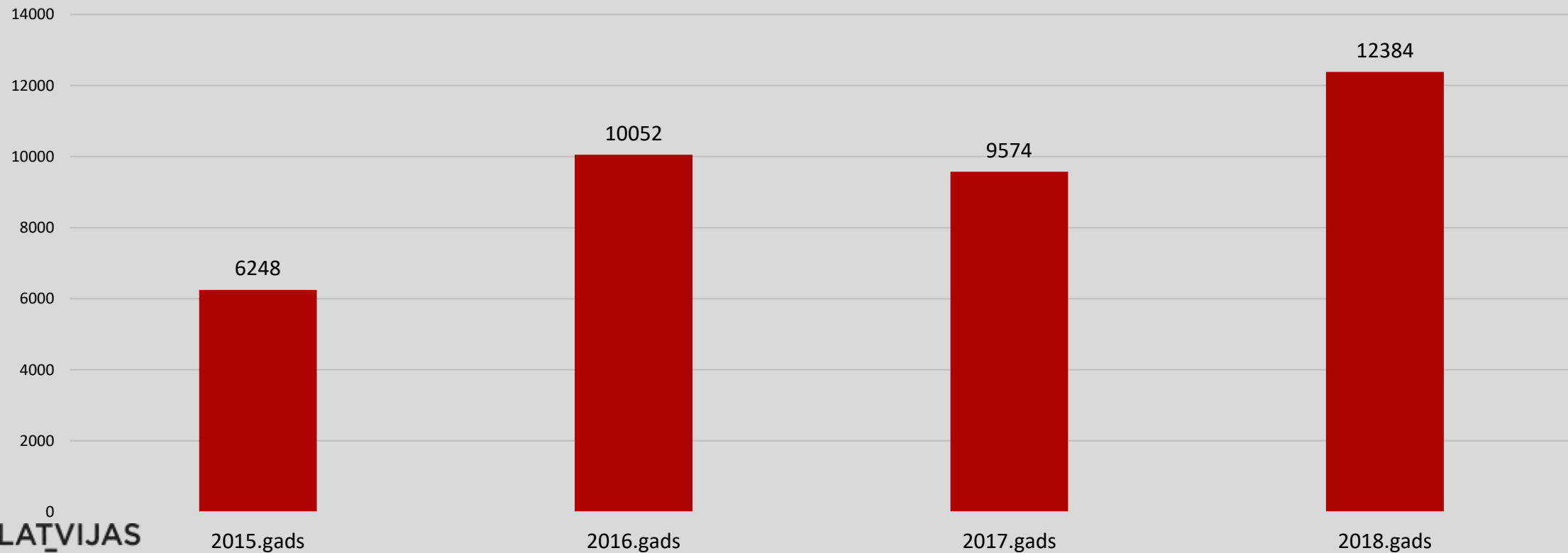
Īstenošana

- 30 cilvēku rīkotāju komanda: 7 – Liepāja, 23 – Lietuva
- 28 tehniskais personāls: 5 – Latvija, 23 – Lietuva
- 200 brīvprātīgie palīgi: 80 – Liepāja, 120 – Lietuva
- 3 pašvaldības: Liepāja, Nīcas novads, Rocavas novads
- 4 sarunu valodas: latviešu, lietuviešu, angļu, krievu
- 16 atpūtas punkti 50 km lielā teritorijā
- 5000 dalībnieki: 500 – Latvija, **4500 – Lietuva**

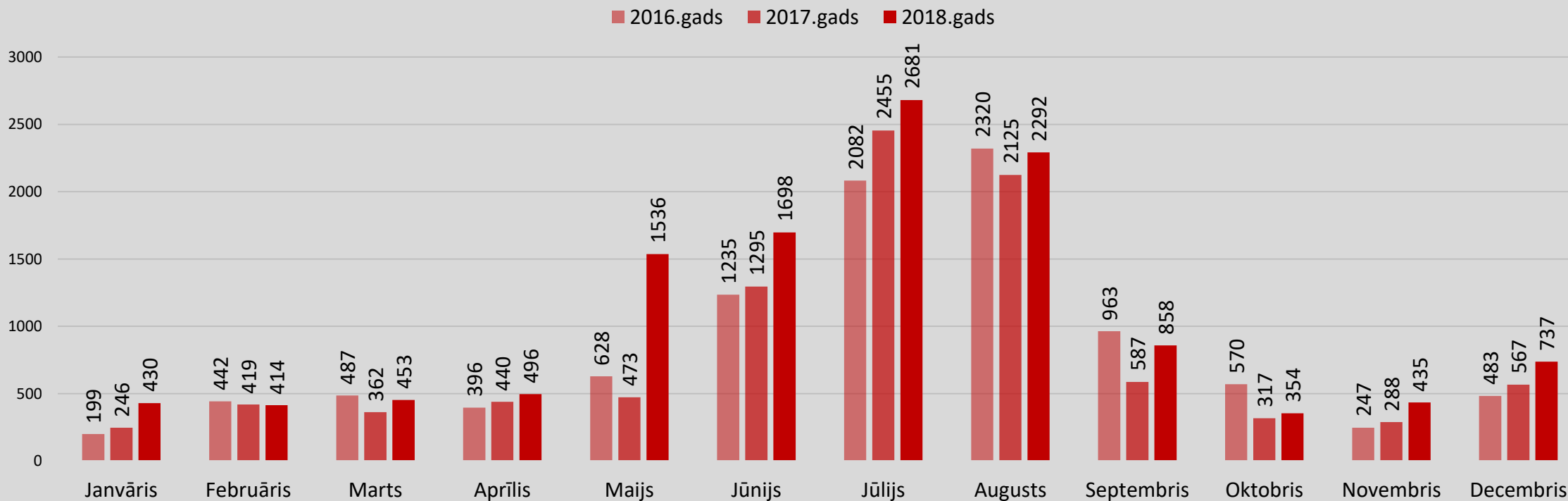
Liepāja



Liepājā nakšņojušie Lietuvas tūristi



Liepājā nakšņojušie Lietuvas tūristi



Liepāja



Paldies par uzmanību!

Ieplāno Liepāju!

Inta Šoriņa

Liepājas reģiona tūrisma informācijas birojs

Liepāja